Les Vosges *côté Sud-Ouest*

2des rencontres

à l'attention des acteurs du tourisme du Sud-ouest vosgien :

animateurs de sites de loisirs, propriétaires d'hébergement, de restaurants,...

Bienvenue

Introduction

Une proposition de programme

4 Rencontres en 2013

Mars, à Darney : *"Sur les traces du passé"*

visite du Centre de la Préhistoire

Juin, à Bains-les-Bains : *"Au fil de l'eau"*

visite des Thermes de Bains-les-Bains

Septembre, à Monthureux-sur-Saône : *"Sorties Nature"*

visite de la Vallée de l'Ourche

Novembre, à Lamarche : *"Saveurs et traditions"*

visite de la Fromagerie de Isches

Les Vosges *côté Sud-Ouest*

Au fil de l'eau

Territoire de frontières naturelles

La tête de bassin versant de la Saône marque la ligne de partage des eaux entre la mer du Nord et la mer Méditerranée. Nulle part ailleurs en Europe occidentale,

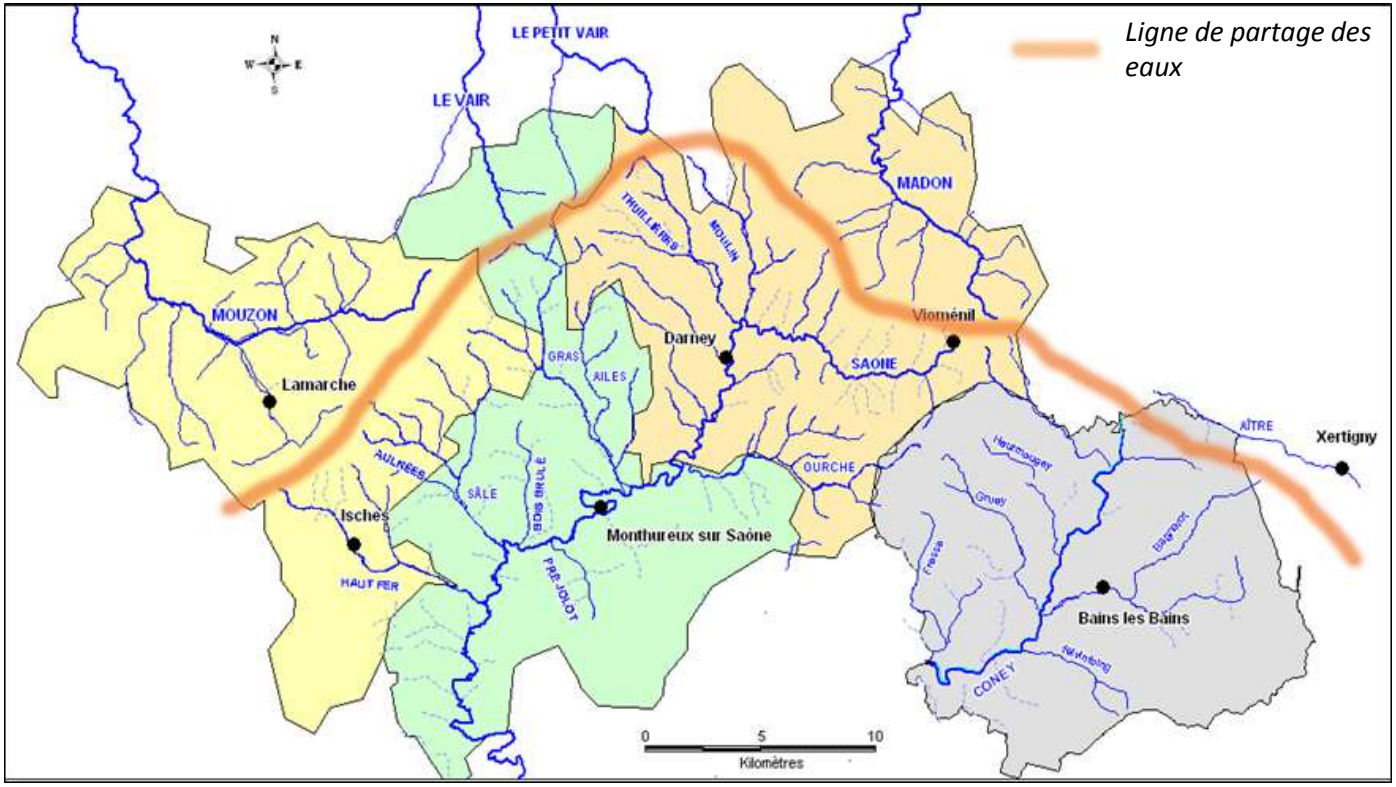

le bassin versant de la Méditerranée ne remonte aussi haut en latitude. Le Madon, la Moselle, le Rhin s'écoulant vers la mer du Nord et la Saône et le Rhône vers la Méditerranée.

La Saône

La source de la Saône prend naissance à Vioménil. Elle sort de terre sous une stelle à son éfigie. Son nom le plus ancien est Brigulus, fleuve de la Gaule Celtique. Sous Cesar, elle s'appellera Ara. Vers le IVème siècle, elle prendra le nom de Sauconna qui deviendra progressivement Saône.

Elle se jette après 480 km dans le Rhône à Lyon.

C'est aussi la première rivière de France par la taille de son bassin (1/18e du territoire).

La source de la Saône à Vioménil

La Saône à Monthureux

Le Madon

Le Madon prend sa source dans la forêt d'Escles. La source est visible à partir d'un sentier pédestre qui parcours le vallon Saint-Martin aussi appelé Vallon druidique.

Une voie romaine franchissait le Madon au Void d'Escles. Void vient de *vadum*, gué en latin.

Contrairement à la Saône dont la source est proche, le Madon s'écoule vers le Nord jusqu'à Pont-Saint-Vincent en Meurthe-et-Moselle où il se jette dans la Moselle au bout d'un peu moins de 100 km.

Le Madon dans la forêt d'Escles

Le Mouzon

Rivière traversant les régions Lorraine et Champagne-Ardenne, le Mouzon est un affluent de la Meuse qu'il rejoint au-dessus de Neufchâteau.

Il prend sa source à Martigny-les-Bains.

À Robécourt

Le Côney

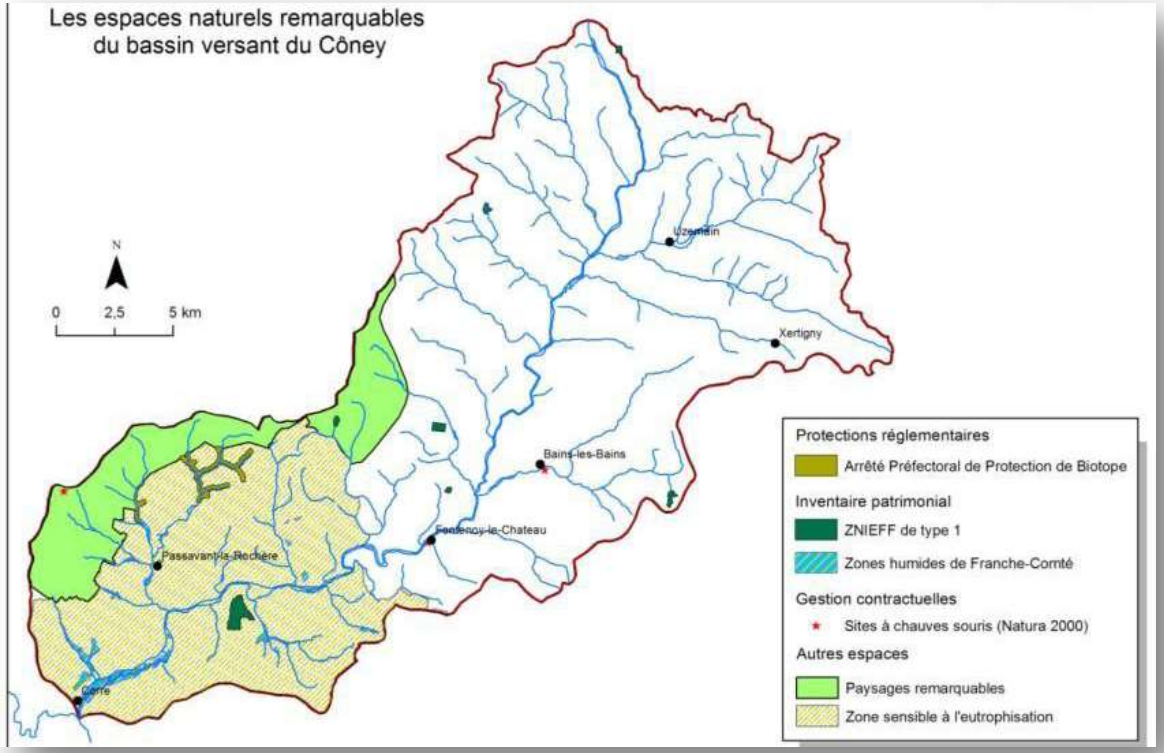

Le bassin versant compte plusieurs ZNIEFF (Zone Naturelles d'Intérêt Faunistique et Floristique), des zones humides, des sites Natura 2000, des Espaces Naturels Sensibles ainsi que des espaces classés comme remarquables.

Ce bassin versant de 495 km² est situé sur une zone gréseuse en plein cœur de la Vôge. De sa source à son exutoire dans la Saône, le Côney parcourt 58 km et reçoit 14 affluents (les ruisseaux du Récourt, des Cailloux, de Gruey, du Bagnerot…).

Il s'étend dans une zone rurale de faible densité de population, avec une agriculture peu intensive caractérisée par le pâturage bovin et un espace important accordé aux forêts et à la sylviculture.

Le Côney et ses affluents sont ponctués de nombreux ouvrages : vannes, bras d'amenée ou de décharge, déversoirs… témoignant d'un passé industriel important. Cette vallée sert également de passage au canal des Vosges.

Des toponymes sous le signe de l'eau

Fontenoy-le-Château
du latin médiéval
fontena : la source
mot issu du latin :
fons, fontis

Bains-les-Bains, une origine thermale sans conteste !

Les Voivres *: voivre* ou *vevre* en ancien français désigne un terrain inculte, humide, marécageux, aux sols boueux, aux lisières d'une ou de plusieurs rivières.

Des écarts, des lieux-dits
Gremifontaine,
Les Trois-fontaines,
La Chaudeau,
Les Fontenelles,
La Gotelle …

Le Void d'Escles
Void vient du latin *vadum*
qui signifie gué

L’eau…

Un patrimoine naturel

Les Fontaines chaudes

Fontenoy-le-Château

Sources chaudes (24°C) permettant le développement de plantes rares et protégées, comme l'osmonde royale, hôte des sols humides, acides, argileux et tourbeux (cueillette interdite, zone classée en ZNIEFF). On y observe aussi de rares variétés de sphaignes.

La roche pissote

Marey

Monument naturel façonné par les millénaires, la roche pissote doit son nom aux infiltrations d'eau qui coulent éternellement, modelant le sol siècle après siècle en le creusant de cuvettes.

Val des Auges

Frain

Petite cascade naturelle au cœur du Grand Pâquis, c'est un lieu où règnent calme et sérénité. Le ruisseau des Auges se jette dans cette cuvette avant de reprendre son chemin vers Tignécourt.

Les cascades

Droiteval
Chatillon-sur-Saône

En hiver, cette large et magnifique cascade est impressionnante avec ses stalactites de glace, formant comme un orgue de cristal. Une statue de la Vierge orne la grotte, transformée en oratoire par les enfants du petit séminaire qui a occupé le prieuré de Droiteval de 1935 à 1940.

C'est d'une légende que la fontaine-lavoir tire son nom. A l'écart du village, vers la route de Jonvelle, elle coule dans une ancienne carrière de grès où, autrefois, se réunissaient des fées.

L'une d'elles s'éprit un jour d'un beau jeune-homme dont elle eut une fille qu'elle appela Corelle. A la suite d'un vœu irréfléchi, Corelle cessa de grandir à l'âge de 8 ans et demeura une enfant toute sa vie. On raconte qu'on pouvait la voir jouer au bord de la fontaine, à qui elle a donné son nom.

Un formidable milieu naturel

La qualité des eaux des rivières permet d'abriter une faune abondante et variée.

Ecrevisses à pattes blanches

Castors

Truite fario

Brochet

Les Chauves-souris

Les chiroptères, nombreux dans le Sud-ouest vosgien, se dirigent en suivant les cours d'eau, les haies et les lisières de forêt. La présence de chauves-souris est le signe d'un environnement naturel préservé, puisqu'elles se nourrissent en grandes quantités d'insectes.

Ces chiroptères sont protégés au titre des Sites Natura 2000. Parmi les principaux, notons le Petit Rhinolophe, le Grand Murin et la Barbastelle d'Europe.

David Aupermann CPEPESC lorraine

Martin-Pêcheur et cigogne noire

Natura 2000 - espèces protégées

Le Martin-Pêcheur fréquente les plans d'eau douce, les étangs, les lacs, les rivières et parfois les ruisseaux. Sa nidification est conditionnée par l'existence de berges appropriées au creusement d'un terrier. En effet, le nid se trouve le plus souvent à proximité immédiate de l'eau. Il se nourrit principalement de poissons et occasionnellement de jeunes batraciens.

La cigogne noire est une espèce très farouche qui affectionne les zones d'étang et de forêt. Elle niche dans les forêts à proximité des marais, des rives d'étangs, des grands lacs ou des cours d'eau. Elle se nourrit surtout de poissons, de grenouilles, de tritons, d'insectes ou encore de crustacés voire des micromammifères.

Les 4 mares

Attigny

Le crapaud sonneur à ventre jaune ainsi que la grenouille rousse cohabitent dans ce milieu rare naturel et protégé comptant plus de 30 mares sur une surface avoisinant les 200 ha.

Le profil différent de toutes ces mares permet une diversification de l'habitat qui convient parfaitement aux espèces présentes.

Un sentier adapté aux personnes à mobilité réduite et pédagogique vous permettra de découvrir cet écosystème particulier parsemé de bornes explicatives et d'agréés.

Le Préfonrupt

Monthureux-sur-Saône

Cette vallée alluviale forestière offre un habitat de choix pour de nombreuses espèces d'amphibiens et d'oiseaux, mais aussi de végétaux. Le Conservatoire des Sites Lorrains travaille à la protection et à la mise en valeur de cet Espace Naturel Sensible. Un sentier pédestre à vocation pédagogique est en projet.

Le Sonneur à ventre jaune (Photo : Emilie WEBER)

Le Triton alpestre (Photo : Daniel Pilipps)

La larve de l'Aeshne bleue, insecte aquatique (Photo : M. MAINGEOT

Le Gras

Viviers-le-Gras

Le Gras, une rivière bientôt classée *Espace Naturel Sensible*…
Formidable rivière à truites, le Gras abrite 13 espèces d'Ephémères. Présentes en abondance, elles forment une communauté caractéristique. Les libellules sont également nombreuses, avec notamment la Cordulégastre annelée. Le Gras est aussi le seul ruisseau du Sud-Ouest Vosgien à héberger le Cincle plongeur, avec 3 couples nicheurs.
Le Gras est l'une des rares rivières en Lorraine, à bénéficier d'une ripisylve dépourvue de résineux, ce qui favorise le développement d'une flore unique.
Plusieurs sentiers pédestres balisés.

la Cordulégastre annelée (photo : Pierre SENGEZ)

Le Cincle plongeur (nundafoto.net)

L'éphémère (tyazz-overblog.com)

L'eaudici

Les Voivres

Cette association agréée d'Education Populaire par le Ministère de la Jeunesse et Sports et par l'Education Nationale a été fondée en 1998 dans le but de créer un centre de vie, de valoriser un patrimoine naturel en développant des activités éducatives, touristiques et économiques liées à l'eau, à l'environnement, à la citoyenneté et aux usages ruraux.

Au fil de l'année, celle-ci vous propose diverses animations sur le thème de la nature, de l'eau et du développement durable.

l'eaudici
Centre d'éducation à l'environnement

renseignements au 03 29 36 38 43 www.leaudici.fr

Natur'Images

***Natur'Images* : le festival de photo animalière qui sublime la nature**

En 2012, l'eau était le thème principal du 7ème Festival de Photographie Animalière *Natur'Images* : l'occasion unique d'admirer la beauté de la nature à travers l'objectif d'artistes photographes venus d'Europe. Oiseaux, insectes, amphibiens, mammifères : leurs images ont comblé les amoureux de la nature.

Ce festival se tient chaque année à Tignécourt, au début du mois d'avril.

Tignécourt

J.F HELLIO et Nicolas VAN INGEN

Emmanuel BOITIER

L’eau…

Au cœur des villages

Les lavoirs

Montmotier
Monthureux-sur-Saône

Lavoir des Charrières à Montmotier

Le lavoir des Charrières, édifié au XIXème siècle, son architecture en demi-couronne est une des plus originale du Val de Vôge. Il est placé sur un chemin qui joint le centre du village au chemin de halage du canal des Vosges.

Lavoir des Prussiens à Monthureux-sur-Saône

Chaque village possédait son lavoir où les femmes venaient lessiver le linge.

Les lavoirs et fontaines

C'est autour des fontaines, lavoirs et abreuvoirs que se concentrait autrefois la vie de nos villages. Construites en pierre ou en fonte, avec de très belles charpentes pour les lavoirs, nos fontaines sont aujourd'hui des éléments décoratifs, une partie de notre patrimoine, heureusement conservée. Elles furent en général construites vers les années 1850.

Damblain
Lironcourt

Grande fontaine à Lironcourt

Le lavoir de Damblain de forme ovale, toujours en eau, présente deux parties, une pour laver le linge et l'autre pour le rincer. Les bancs sont toujours présents, tout comme les abreuvoirs devant le lavoir. L'architecture de se lavoir se caractérise par des colonnes de l'ordre toscan, qui soutiennent un large ensemble en pierre, souligné par ses nombreuses façades.

Les égayoirs

Senaide
Vioménil
Les Thons

Egayoir vient du mot *aigue*, eau en vieux français. C'est un bassin pavé, rempli d'eau qui permettait aux chevaux de trait d'y rafraichir leurs jambes échauffés par l'effort.

Le surplus du lavoir ou de la source se déverse dans l'égayoir afin de l'alimenter.

Le village aux 6 Fontaines

Serécourt

Tout au long de ce village rue d'1 km, on peut avoir la chance, en y regardant bien, d'y trouver 6 fontaines et des lavoirs.

La Samaritaine

Bains-les-Bains

L'entreprise de broderie Rouff employait un grand nombre d'ouvrières, les propriétaires de l'entreprise offrirent à la ville la fontaine de la Samaritaine, surnommée « La Pisseuse », placée, à l'origine devant leur établissement.

Déplacée, elle se trouve actuellement à l'angle de la rue Lamblon et de l'Hôtel de Ville.

Puits à balancier

Gruey-lès-Surance

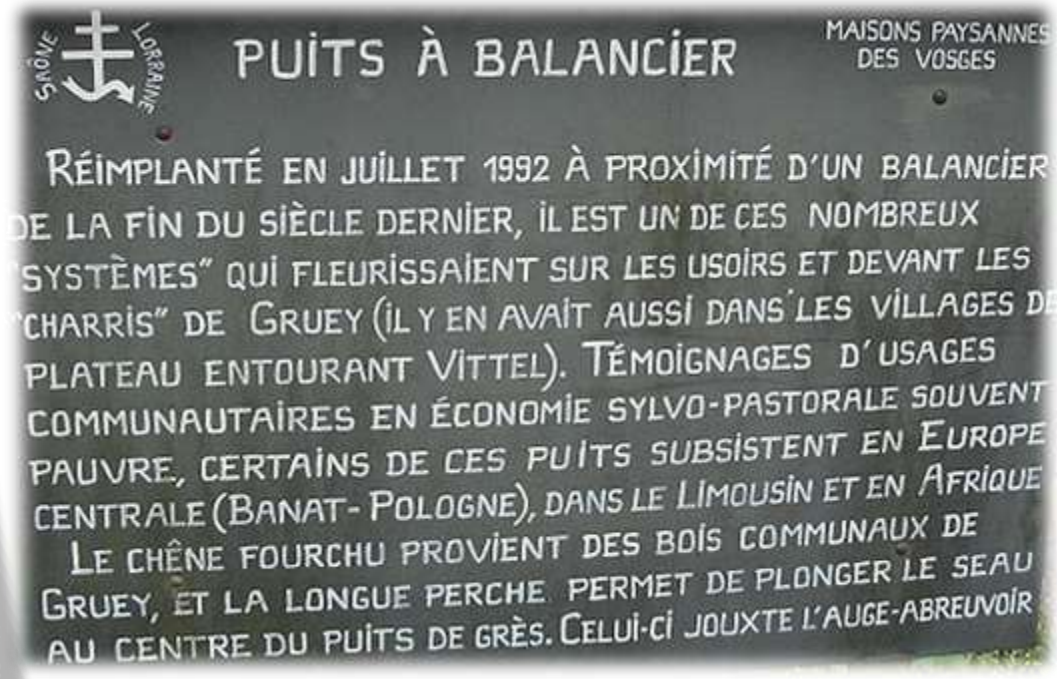

Chambre de fontaine

Notre-Dame du bon remède

Villotte

Petit abri clos et couvert implanté au bord d'un chemin entre les vergers.
Son architecture est atypique : forme cubique agrémentée d'un couvrement bombé. Dans le fronton est aménagée une niche dans laquelle une statuette y est vénérée sous le nom de Notre-Dame du bon remède.

Les Fonts baptismaux de Diane de Dommartin

Fontenoy-le-Château

Offerts pour le baptême de Diane par le seigneur de Fontenoy en 1552.

Après 450 ans d'eau et de sel versés sur les fonts pour célébrer les baptêmes fontenaicastriens , la pierre des fonts a du être dessalée en profondeur.

Réplique de la grotte de Lourdes

Le Clerjus
au lieu dit « La Chaudeau »

Charles de Buyer maître de Forges fait bâtir en 1926 une réplique de la grotte de Lourdes espérant la guérison de son épouse Hélène de La Salle. Un bassin alimenté par une source venant du massif y est installé. Malheureusement, Hélène de La Salle décède le 27 avril 1927. La grotte est bénie le 02 octobre 1932.

Cet ancien site industriel est accessible par la route ou pour les promeneurs via un sentier pédestre venant de la croix de mission « des Gaudines », permettant un accès direct à la Chapelle, où sont inhumés Charles de Buyer et son épouse.

L’eau…

Un moteur de l’industrialisation

La vallée de la Saône

« De sa source jusqu'à Darney, la Saône n'est qu'un gros ruisseau mais, après le confluent Ourche-Saône, cette dernière se présente alors comme une rivière calme, large déjà, phénomène provoqué par la construction de nombreux barrages qui ont eu pour effet de former des plans d'eau successifs profonds, présentant ainsi des réserves importantes d'énergie potentielle qui sont alors, au bon moment, à la disposition des utilisateurs. » *extrait du livre de Raymond George – Moulins en Saône Lorraine*

Moulins, scieries, verreries, forges, saboteries, fabriques de couverts ont été très nombreuses au travers des siècles à utiliser la force de cette rivière. Cependant, peu de vestiges sont encore visibles.

La vallée de l'Ourche

Hennezel - Claudon

Carte des Cassini

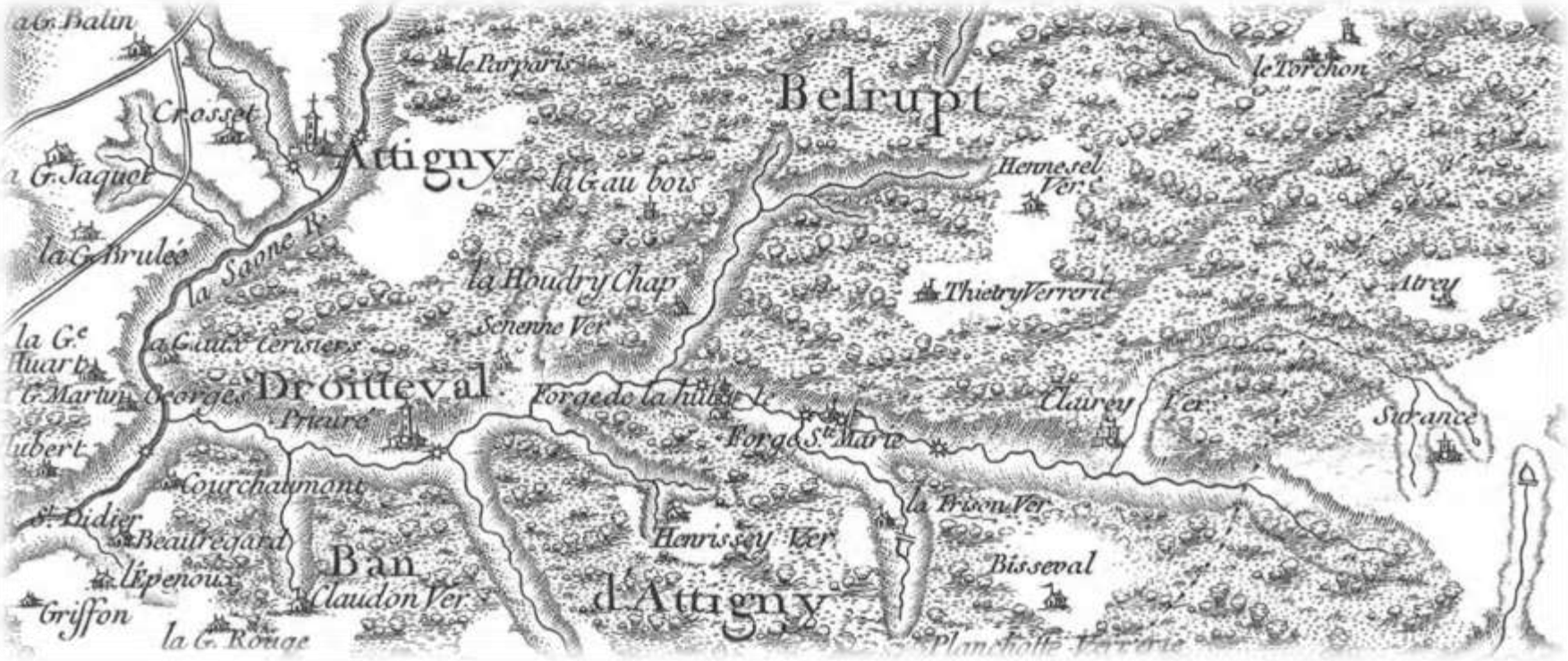

Dès le XVIème siècle, l'homme a exploité la force de l'eau de l'Ourche pour développer l'activité des verreries. Au XVIIIème siècle, l'eau a fourni l'énergie nécessaire aux martinets des forges.

Découvrez les mécanismes utilisés à l'époque en visitant le Musée du Verre à Hennezel-Clairey.

La vallée du Côney

Sur cette petite portion de carte d'Etat major de 1878 on compte entre Bains et Fontenoy plus de quinze implantations à vocation industrielle sur les cours d'eau: féculeries, papeteries, forges, pointeries, scieries, moulins….

Adolphe Garnier carte topographique des Vosges éd. 1878.

La Pipée

Fontenoy-le-Château



La Pipée, ancienne papeterie devenue forge puis clouterie (propriété privée) située sur le canal et le Cône, est traversée par la voie verte. On peut observer sur le site en amont du barrage des fosses parallèles au cours de la rivière peut être utilisées pour rouir le chanvre nécessaire à la fabrication du papier.

Au percement du canal, la caserne, logement collectif ouvrier, se trouve isolée de l'usine, une passerelle est alors établie pour permettre aux ouvriers de se rendre aux ateliers.

Les forges de la Manufacture Royale et du Grurupt

Bains-les-Bains

Sur le Côney : La Manufacture Royale de fer blanc, est un très bel exemple d'implantation industrielle du XVIIIème siècle. Celle-ci ouvre régulièrement ses portes aux touristes et promeneurs.

Forges du Grurupt sur le ruisseau du même nom, usine satellite de la Manufacture.

Les forges Quenot et du Moulin au Bois

Les Voivres
Bains-les-Bains

La forge Quenot est une des plus anciennes forges de la vallée du Côney. Située sur la commune de Les Voivres à proximité de l'Etang Lallemand, elle fut détruite durant la guerre de trente ans et relevée au XVIIIème siècle. Accessible depuis plusieurs sentiers pédestres des communes de Bains-les-Bains et de Les Voivres dont le sentier des Pierres.

Le Moulin au Bois, ancienne papeterie reconvertie en forge en 1732 (satellite de la Forge Quenot) située sur le Bagnerot. Celle-ci fut transformée en clouterie au XIXème siècle. Site privé mais visible depuis la route qui rejoint Bains-les-Bains à Fontenoy-le-Château.

Le Moulin Jeanvoine

Vivers-le-Gras

Quittant Viviers en direction de Bleurville, on le voit sur la droite, parfaitement conservé, avec son impressionnante chute d'eau. Sa date de construction n'est pas connue, mais on savait qu'il existait déjà pendant la Révolution.

Passant de mains en mains, il a été modernisé en 1904 par Rouvenacht qui a remplacé les meules par un système révolutionnaire à cylindres et la roue par une turbine. C'était alors l'installation la plus moderne du secteur. Il pouvait moudre jusqu'à 50 quintaux de blé par jour.

Racheté en 1925 par la famille Jeanvoine, il sera encore considérablement amélioré, fournissant en farine une trentaine de localités. En 1972, ne trouvant pas de successeur, Marcel Jeanvoine vend les cylindres à un meunier de Vendée et les bâtiments à un restaurateur. Très bien entretenu, il dresse toujours sa fière silhouette au bord de l'eau.

Les forges de Thunimont

Harsault



Pierre de fondation des bâtiments d'usine et de re-fondation 1733, 1833, 1890, 1928

Fondée par Jean-Baptiste Perrier en 1725, sa fille Elisabeth-Victoire épousera Victor Coster, fils de l'un des fondateurs de la Manufacture de Bains-les-Bains.

La pierre de fondation est encore visible sur un des murs de l'ancienne usine.

Une aire de détente accueille aujourd'hui les plaisanciers et les promeneurs.

Le moulin Gentrey

Harsault

Le Moulin Gentrey, situé entre La Forge de Thunimont et Harsault, est une ancienne féculerie, activité très florissante au XIXème siècle.

Cette féculerie utilisait la force motrice de l'eau pour actionner sa roue. Une grande quantité d'eau était utilisée pour le broyage des pommes de terres. L'eau acide de la Vôge produisait une fécule très blanche recherchée par l'industrie textile.

Aujourd'hui transformé en musée, le moulin Gentrey accueille de nombreux visiteurs pour une visite guidée sur le thème « de la pomme de terre à la fécule ».

L'étang de Falvinfoing

Trémonzey

Ancien moulin du XVIIIème siècle, aujourd'hui restauré avec sa roue à aubes.
Ce moulin fut jadis une féculerie.

(propriété privée)

La superficie de l'étang est de 7 hectares.
Les promeneurs pourront admirer ce site en empruntant le circuit des étangs proposé par la commune de Trémonzey.

L’étang de la Picarde, réservoir de la gare

Le Clerjus
Bains-les-Bains

La Picarde est un ancien assec remis en eau au Second Empire, il servait à alimenter les châteaux d’eau de la gare ; ce qui explique sa digue faite d’un bel appareillage de pierres maçonnées.
Sur cet étang, actuellement aire de loisirs et de détente, un circuit pédestre décrit la faune et la flore.

En préparation une promenade balisée « Le chemin de l’eau » entre l’étang et la gare….
2013 : la gare fête ses 150 ans

Le moulin Lexellent

Isches

À Isches, le moulin LEXELLENT était le dernier en activité dans le bassin de la Saône Vosgienne. Alimenté par un canal dont l'eau provenait du ruisseau du Haut-Fer qui se singularise en été par un cours d'eau souterrain depuis ses pentes des Monts Faucilles jusqu'à 300 m en amont de Isches où il résurgit, en formant un ruisseau à fort débit.

Le moulin était situé près du château d'Harcourt où trois générations de la famille LEXELLENT se sont succédées. Il comportait une turbine de 15 C.V. actionnant 3 appareils à cylindre. Il pouvait traiter 50 quintaux de blé en 24 h. Le moulin pouvait également fonctionner grâce à un branchement électrique réalisé en 1939, les années sèches.

Le moulin de Régnevelle

Régnevelle

A Régnevelle, au milieu des sapins et des broussailles, on devine les restes d'un ancien moulin à blé, datant du XIXème siècle.

Le moulin

Rocourt

Les ruines de l'ancien moulin à huile surplombent le Mouzon, à l'entrée de la commune de Rocourt. En activité depuis le XIIIème siècle, il a été utilisé encore pendant la 2nde Guerre Mondiale pour la production d'huile de colza.

L’eau…

Un moyen de transport

Le canal des Vosges

Fontenoy-le-Château

La tranchée des Coclets à Fontenoy-le-Château où la colline fut entaillée à l'explosif.

L'ex-canal de l'Est nommé aujourd'hui canal des Vosges, relie le bassin Rhône Saône à la Moselle, la Méditerranée à la mer du Nord.

Creusé après la défaite de 1870, pour désenclaver la Lorraine, il permit au secteur de développer le commerce dont profitent les industries, il est aujourd'hui un élément structurant pour le développement du tourisme local.

Le premier projet d'un canal Rhône – Moselle, suivant la vallée du Côney date de l'empereur Néron.

Le pont tournant

Harsault

Le pont tournant de Thunimont se situe sur la commune de Harsault. Mis en service en 1880, tout en acier, il mesure 3 mètres de large et possède deux trottoirs. La largeur totale du pont est de 4 mètres pour 13,35 mètres de long. Un pont du même type existe en aval à Selles.

A l'origine il fonctionnait manuellement, aujourd'hui il est automatisé.

Le pont Bignoli

Lamarche

Le pont Bignoli appelé aussi Tornegueule car il était construit en biais. Il fut rebâti en 1758.

Le pont des Prussiens

Monthureux-sur-Saône

Appelé autrefois "le Pont de Bois", il était le seul permettant d'accéder à l'unique fontaine du village qui se trouvait de l'autre côté de la Saône. En 1789, devenu croulant, il fut remplacé par l'actuel pont de pierre en dos d'âne, appelé "Pont des Prussiens" parce qu'en 1870, c'est par là que seraient arrivés les Prussiens.

Une légende raconte qu'il serait hanté. Mais le fantôme ne serait autre qu'un prêtre réfractaire qui, pourchassé par des révolutionnaires, se serait réfugié dans le lavoir voisin et caché sous un drap. Croyant voir un spectre, ses poursuivants s'enfuirent, terrorisés.

Les barre-eau

Chatillon-sur-Saône

Les barre-eau sont charmants pour franchir les ruisseaux.

Le pont Tatal

Attigny

Entre Claudon et Attigny, le Pont Tatal enjambe l'Ourche. Cet ouvrage d'art impressionnant était un viaduc ferroviaire, construit en 1886 sur la ligne reliant Epinal à Jussey (mais aussi Belfort : voie stratégique pendant la guerre). Cette voie, malheureusement fermée en 1973, est maintenant empruntée par un sentier du Club Vosgien.

Depuis 1999, le viaduc est un site d'escalade et de saut à l'elastique très prisé des amateurs de sensations fortes.

"Tatal" serait le nom d'un fermier qui aurait habité à proximité. On a retrouvé sa trace car, à la Révolution, il a dû fournir de grosses quantités de foin à l'armée.

L’eau…

Un support de loisirs

La pêche en eau vive

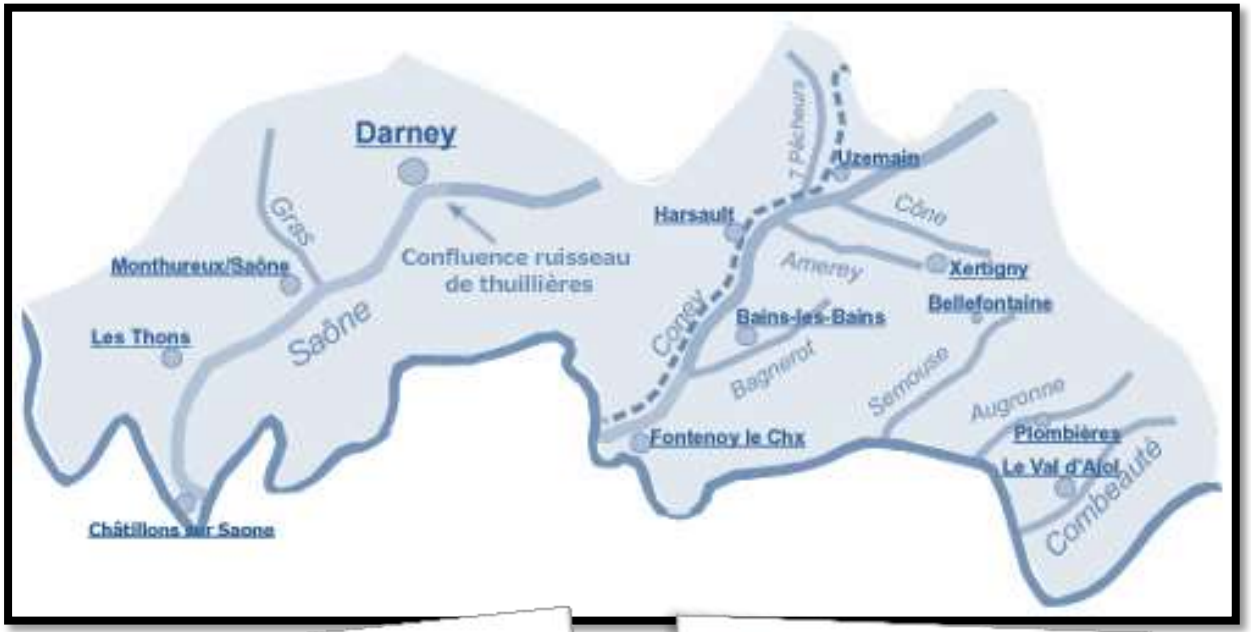

Brochets, sandres, perches, carpes, tanches, gardons, ablettes abondent nos rivières et notre canal. La pêche peut se pratiquer toute l'année sauf pour les carnassiers ouverts du 1er mai à fin janvier. Pour tous renseignements, contacter les associations de pêche locales.

Les cartes sont disponibles sur Internet ou auprès des divers dépositaires : commerces, offices de tourisme...

L'aquaculture d'ici

Les Voivres

Site d'élevage de l'écrevisse à pattes rouges, de la truite fario et de pêche de loisirs sur le site de l'Etang Lallemand classé Espace Naturel Sensible. Cette structure accueille différents publics sur les thèmes piscicoles (pêche loisir, visite de l'exploitation truites, écrevisses, poissons d'eau douce…). Outre la possibilité d'acheter des truites et des écrevisses, l'exploitation propose la pratique de la pêche de loisir en étang où de nombreuses espèces sont présentes carpes, gardons, tanches, rotengles, truites, perches ... Chaque année, des concours de pêche sont organisés dans différentes disciplines.

*Renseignements : **06 33 29 85 75,** e-mail : laquaculturedici@orange.fr*

Pisciculture du Buisson

Le Clerjus

Pêche à la demi-journée ou pêche miraculeuse pour les enfants, location d'étang en pleine nature pour des familles ou des CE, visites guidées de l'exploitation….

L'excellente qualité de l'eau, est assurée par un ruisseau qui est alimenté par dix sources naturelles. La qualité de l'élevage vient aussi de deux sources exceptionnelles jaillissant des roches dans l'enceinte du site.

La pisciculture produit ses propres alevins de truite Fario, d'omble de fontaine ou encore de truites Tigrées.

*Renseignements **03 29 29 22 76** - e-mail : pisciculturedubuisson@orange.fr*

La forge Kaïtel

Darney

Cette ancienne forge a depuis été réhabilitée.
Au bord des étangs de la forge Kaïtel, se pratique la pêche à la truite.
Pour se détendre en famille dans ce domaine tranquille, tout est fait pour passer une journée agréable en extérieur.
Des pêches nocturnes sont aussi organisées.

Renseignements : 03 29 09 30 81

Le Canal des Vosges

Un axe de développement touristique majeur

Val de Vôge

Fontenoy-le-Château, le port de plaisance, base de location de house-boat et départ de mini croisières sur le canal.

Plus qu'une liaison fluviale, le canal est devenu une zone de loisirs, une façon originale de visiter notre région pour une clientèle internationale.

La voie verte « Charles Le Téméraire »

Val de Vôge

A vélo, en rollers ou simplement à pied, le chemin de halage, transformé en voie verte permet aux touristes et aux promeneurs une traversée du Val de Vôge.

Le Moulin Cotant

Fontenoy-le-Château

Fontenoy-le-Château, le Moulin Cotant, vraisemblablement du nom d'une famille Cotant l'ayant exploité, est un hôtel restaurant, bâti sur le site d'un très ancien moulin ruiné puis rebâti en clouterie au XIXème siècle. L'architecte a respecté le canal de fuite du moulin pour lui conserver son cachet. De l'autre côté de la route, la maison du fondateur de la clouterie Nestor Daubié (neveu de J.V. Daubié) eut le privilège de recevoir la Duchesse d'Uzès.

Aire de détente du Pont du Côney

Hautmougey

Aire de détente pour les plaisanciers et les promeneurs, une auberge avec terrasse vous accueille également pour y déguster des spécialités italiennes.

Une île pour terrain de Paint-Ball

Fontenoy-le-Château

Installé sur le site d'une ancienne carrière, là où étaient chargées les péniches avec le ballast, l'Arpero, est un lieu insolite.
On peut y venir en bateau puisque le quai a gardé ses anneaux. Le bar restaurant construit en troncs massifs, y est tout autant une attraction que le terrain de paint-ball. Clientèle internationale, canal oblige !

L’étang des Cailloux

La Haye

Cet étang situé au cœur de la forêt sur l’ancien site d’une carrière de grès Poudingue.

Tout comme les étangs de la Picarde (Le Clerjus) et Lallemand (Les Voivres), l’étang des Cailloux est aménagé en aire de loisirs et de repos.

Le circuit des étangs

Trémonzey

Un circuit balisé permet de découvrir les nombreux étangs privés de la commune : Etangs Lhôte, des Harnigaises, des Trémeurs, de Falvingfoing.

Le sous-sol argileux et les cours d'eaux abondants ont favorisé l'implantation de nombreux étangs sur la Vôge, leur établissement remonte souvent au Moyen-âge.

La commune a également mis en place un circuit du réseau d'eau qui permet de découvrir les captages des différentes sources.

Le circuit des Vieux Etangs

Esley

Vous longerez de vieux étangs, et votre promenade vous guidera jusqu'au pied d'une statue gallo-romaine. Vous pourrez aussi voir une ancienne Borne de France, presque oubliée au milieu de cette nature luxuriante.

Le départ du sentier se fait au niveau de la sphère à l'entrée du village.

Les sentiers pédestres autour des sources

Escles
Vioménil

Vallée de la Saône

Deux sentiers pédestres plein de charme vous permettent de découvrir les sources de la Saône (au départ de Vioménil) et du Madon (au départ du Void d'Escles).

Source du Madon

Piscine – base de loisirs

La Chapelle-aux-Bois

La Base de Loisirs gérée par un syndicat intercommunal ouvre ses portes chaque année en juillet et en août. Fermeture hebdomadaire chaque mardi.

Outre la piscine, le site propose des aires de pique-nique ainsi que deux terrains de tennis.

Renseignements au 03.29.30.10.98

Piscine municipale

Darney

La piscine municipale se trouve sur le camping à la sortie de Darney, à proximité de la fabrique de couverts.

Renseignements à la mairie

L’eau…

Source de santé

Les affiches de la Cie des chemins de fer de l'Est

Bains-les-Bains
Martigny-les-Bains

Le XIXème siècle et la Belle Epoque furent l'âge d'or du thermalisme pour les deux citées. Le second empire et l'avènement du chemin de fer favorise le tourisme thermal. La compagnie des chemins de fer de l'Est met alors en place le mythique « Train des Eaux » qui desservait toutes les stations de l'Est de la France.

La seconde guerre mondiale met à mal le tourisme thermal, Martigny-les-Bains ne s'en relèvera pas. Plus chanceuse, Bains-les-Bains voit progresser sa clientèle de baigneurs et, est devenue la première station Vosgienne des cures médicales…

Les Thermes de Martigny-les-Bains

Martigny-les-Bains

L'histoire du « Versailles thermal » a débuté en 1849 avec la première analyse officielle de l'eau. L'arrivée du train en 1881 a permis à la station de se développer et de voir ses plus belles années. Les deux grandes guerres ont mis fin à cette période glorieuse. Aujourd'hui, le parc et le pavillon des sources sont restaurés et entretenus par des bénévoles.

Les eaux de Martigny-les-Bains

Martigny-les-Bains

La source Lithinée ou Jeanne d'Arc contient une grande proportion de lithine et la présence de silicates.

La Fontaine au fer possède les mêmes propriétés que la première mais a une action plus douce. Depuis toujours, les goutteux et les rhumatisants venait y chercher guérison.

La source Savonneuse est reconnue pour ses propriétés médicales dans divers affections de la peau.

Température : 12°

Aujourd'hui, l'eau se vend au pavillon des sources durant les périodes d'ouverture.

Le parc Thermal

Martigny-les-Bains



Parc de 14 ha avec cours d'eau, cascade, étang, kiosque, belvédère, ponts rustiques et plantations d'arbres d'essences variées.

L'ancienne usine d'embouteillage

Bains-les-Bains



L'embouteillage est construit au début du XXème siècle pour la commercialisation des eaux de Bains reconnues d'intérêt public le 9 janvier 1864 par Napoléon III et vendue à Paris en pharmacie pour prolonger les bienfaits de la cure.

Le Bain Romain

Bains-les-Bains

Le Bain Romain, pastiche d'atrium romain, est situé au cœur de la ville de Bains-les-Bains, à l'emplacement des sources captées à l'époque gallo-romaine.
Il est reconstruit en 1845.



Les Thermes de Bains-les-Bains

Bains-les-Bains

Des eaux chaudes aux vertus hypotensives, vasodilatatrices et sédatives émergent de 25° C à 51°C le long de la vallée du Bagnerot.

Vous sont proposées des cures médicales, des mini-cures de santé sur mesure pour des pathologies rhumatismales et cardio-artérielles (maladie de Raynaud,…).

Remerciements

Communauté de Communes
du Pays de la Saône Vosgienne

116 rue de l'église
88 410 Monthureux-sur-Saône

Tél : 03 29 07 57 84

Mail : icolnet@cc-pays-saonevosgienne.fr
Web : cc-pays-saonevosgienne.fr

Communauté de Communes
du Pays de Saône et Madon

43 rue de la République
88 260 Darney

Tél : 03 29 09 43 16

Mail : ccottereau@cc-saonemadon.fr
Web : cc-saonemadon.fr

Val de Vôge
Communauté de Communes

5 place Docteur Leroy
88 240 Bains-les-Bains

Tél : 03 29 36 33 42

Mail : helene.brochet88@orange.fr
Web : valdevoge.jimdo.com

CCML
Communauté de Communes
des Marches de Lorraine

ZA du Chéri Buisson
88 320 Lamarche

Tél : 03 29 09 43 43

Mail : lesmarchesdelorraine@orange.fr
Web : lesmarchesdelorraine.com

Syndicat d'initiative de la Saône Touristique
10 rue de l'Hôtel de Ville
88 410 Monthureux-sur-Saône

Tél : 03 29 09 06 23

Mail : si.monthureux@hotmail.fr
Web : monthureux.fr/syndic

Syndicat d'initiative de Darney et sa région
43 rue de la République
88 260 Darney

Tél : 03 29 09 43 16

Mail : si.tourisme.darney@orange.fr
Web : vosgesitinerances.com

Office du Tourisme Val de Vôge
3 avenue André Demazure
88 240 Bains-les-Bains

Tél : 03 29 36 31 75 Fax : 03 29 36 23 24

Mail : ot-bains.les.bains@wanadoo.fr
Web : ot-bains-les-bains.com

Syndicat d'initiative du Pays de Saône et Mouzon
5 place de la gare
88 320 Martigny-les-Bains

Tél/Fax : 03 29 09 74 26

Mail : syndicat-dinitiative5@wanadoo.fr
Web : si.saonemouzon.com

Ce document est téléchargeable sur les sites des syndicats d'initiatives, office de tourisme et communautés de communes

Les Vosges *côté Sud-Ouest*

Notez

les prochaines rencontres :

"Sorties Nature"

13 Septembre 2013, à Monthureux-sur-Saône

A bientôt